Krasnobród od A do Z
czyli wojaże po Roztoczu okiem turysty
Przewodnik pod patronatem serwisu
MagiczneRoztocze.pl

Krasnobród

Spis treści

I. Jak tam trafić? 3
II. Podstawowe informacje....4
III. Historia Krasnobrodu i geneza nazwy....4
IV. Atrakcje....8
Kaplica w lesie pod wezwaniem św. Rocha....8
Wyciąg narciarski 12
Widokowa baszta na kamieniołomie nad zalewem 12
Zalew nad rzeką Wieprz....14
Ścieżki spacerowe....15
Zespół klasztorno-kościelny z XVII w....16
Kapliczka na wodzie....17
Kalwaria Krasnobrodzka....18
V. Zakończenie....19

Muszyna 2012. Wydanie pierwsze.

Copyright © 2012 E-LIME.

Tekst: Magdalena Demendecka
Opracowanie i skład: E-LIME

I. Jak tam trafić?

Z uwagi na dogodne położenie i mnogość dróg otaczających Krasnobród, możemy dojechać do tej miejscowości na wiele sposobów: własnym środkiem lokomocji, pociągiem bądź autobusem.

W dobie cywilizacji XXI wieku i wszechobecnych urządzeń GPS, podajemy współrzędne, które pomogą Ci trafić do celu bezbłędnie.

50°32′41″N 23°12′55″E

Miejscowość leży w dolinie rzeki Wieprz w województwie lubelskim, powiecie zamojskim, gminie miejsko-wiejskiej: Krasnobród.

II. Podstawowe informacje

Krasnobród położony jest na obrzeżu Roztoczańskiego Parku Narodowego i otoczony trzema charakterystycznymi wzniesieniami.

Pierwsze wzniesienie to słynna tzw. **Góra Chełmowa** mierząca **336 m n.p.m.**, na której wybudowano, prężnie działający w okresie zimowym, mały stok narciarski.

Na drugiej górze funkcjonował kiedyś kamieniołom, po jego zamknięciu utworzono tam basztę widokową, z której roztacza się piękny widok na miejscowość.

Najwyższe wzniesienie roztacza się już na obrzeżach gminy Krasnobród, jest to tzw. **Wapielnia** mierząca **385 m n.p.m.**

Miejscowość zachwyca bogactwem i różnorodnością przyrody. Dumnie można nazwać Krasnobród sercem Roztoczańskiego Rezerwatu.

Każda pora roku ma tu swój nieopisany urok, który koniecznie trzeba zobaczyć i poczuć wszystkimi zmysłami.

III. Historia Krasnobrodu i geneza nazwy

Wyrażenie **„krasne”** to w dosłownym tłumaczeniu **„piękne”**, czyli coś co przyciąga wzrok, zachwyca, pobudza zmysły.

„Bród” pochodzi od słowa **„brodzić”**, czyli przechodzić przez rzekę w płytkim miejscu. Łącząc oba człony otrzymamy nazwę **krasno+bród.**

Już dawni Słowianie używali słowa „krasno”. Miejscowość wywodzi się aż z czasów staropolskich, pierwsze wzmianki o niej pochodzą z drugiej połowy XVII wieku.

Gród tak prężnie się rozwinął, że na początku lat 70-tych XVI wieku otrzymał prawa miejskie. Sam Zygmunt III Waza potwierdził autentyczność przywileju i zatwierdził iż krasnobrodzkie władze mogą zwoływać 6 jarmarków w roku oraz tygodniowe targi.

Wraz z rozwojem handlu, w Krasnobrodzie zaczęły powstawał inne, niektóre zachowane po dziś dzień, przybytki kultury oraz pożytku publicznego. Zbudowano:

- zespół dworski,

- czworokątny rynek z magistratem,
- kościół,
- cerkiew,
- synagogę murowaną,
- aptekę,
- kasę pożyczkowo-wkładkowa,
- oraz cztery ulice: Klasztorną, Józefowską, Ciotuszańską, Hutecką, dwa przedmieścia: Piaski i Nowa Osada.

Krasnobród wraz ze swym całym dziedzictwem kulturalnym oraz gospodarczym **przechodził niejednokrotnie w ręce różnych właścicieli.**

Wśród dziedziców majętnych do posiadania dóbr tej miejscowości znalazły się rody: Firlejów, Leszczyńskich, Lipskich Zamoyskich, Tarnowskich Mycewskich, Nortitz-Jackowskich i Fudakowskich. Ostatnim dziedzicem Krasnobrodu był senator II RP Kazimierz Fudakowski.

Rezydencją ostatniego właściciela był pałac na Podzamku. Obecnie mieści się w nim słynne **Sanatorium Rehabilitacyjne** dla dzieci.

Gospodarne rządy i prężny rozwój grodu sprawiły, że Krasnobród zyskał sobie wielką sławę i w okresie przełomu wieków **XVI/XVII** stał się jedną z częściej odwiedzanych miejscowości w kraju.

O randze jego sławy i renomy świadczą zwoływane tu w latach 1595, 1638, 1642 oraz 1647 synody kalwińskie. To tu znacząco rozwinął się kalwinizm, a podczas jego ponad 100 letniego rozkwitu miasto przeżywało swoje największe lata świetności.

Jednak jak mówi stare powiedzenie - „historia kołem się toczy", tak też zmieniła ona swój powolny bieg dla Krasnobrodu. Kalwinizm upadł, krach nastapił pod koniec XVII wieku. Wówczas zbór kalwiński „przechrzczono" na kościół katolicki.

Zagłębiając się w dalsze dzieje miejscowości, natrafimy na **okres bardzo trudny**, splamiony wojnami i krwią niewinnych mieszkańców. **1648 rok** – najazdy Tatarów Tuhajbeja oraz Kozaków Chmielnickiego. Wioski palono i rabowano wszelkie dobra.

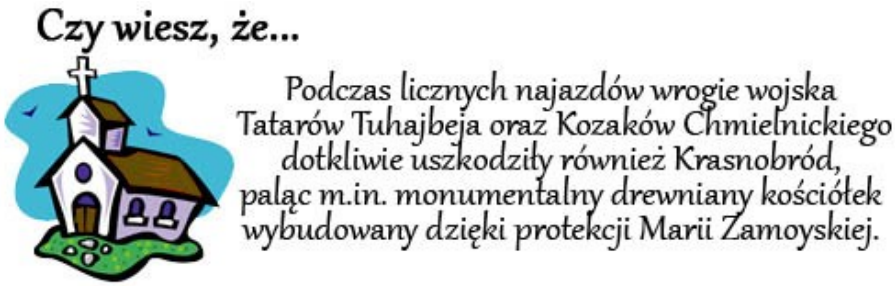

Plaga Tatarów zalewała Rzeczpospolitą aż do **1672 roku,** kiedy to hetman Jan Sobieski definitywnie rozprawił się z ich hordami.

Na przestrzeni swych rządów, hetman kilka razy odwiedzał Krasnobród. Podczas tych wizyt po części utworzyła się piękna historia miłosna pomiędzy Sobieskim a jego ukochaną Marią Zamoyską. Listy miłosne i czułe wyznania kierowane właśnie z Krasnobrodu doprowadziły w końcu do ich małżeństwa.

W późniejszym czasie **Marysieńka**, będąc już żoną Sobieskiego, podupadła na zdrowiu. Z pomocą przyszła jej cudowna woda z krasnobrodzkich źródeł oraz czyste, krystaliczne powietrze tamtejszych lasów.

Królowa ozdrowiała a w ramach podzięki ufundowała najpierw kościół drewniany, zaś po jego zniszczeniu przez Tatarów kościół murowany, który **możemy podziwiać do dzisiaj.**

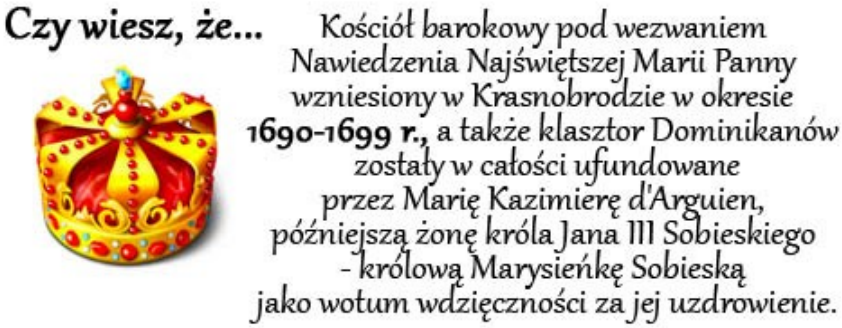

Pieczę nad kościołem i innymi dobrami (młyn, browar, karczma) Krasnobrodu zaczęli sprawować sprowadzeni przez Zamoyskich w XVII wieku **Dominikanie, rzetelny i pracowity zakon**.

I rozbiór Polski sprawił, że włość krasnobrodzka trafiła w ręce Austriaków. **Krzywa rozwoju zaczęła gwałtownie spadać** i przez lata wiele dóbr zniszczało a wręcz popadło w ruinę.

1815 rok - Krasnobród włączono w skład obwodu zamojskiego Królestwa Polskiego.

Ale nie tylko katastrofy polityczne dotykały Krasnobród. W swojej historii miasteczko przeżyło również poważną katastrofę biologiczną, dokładnie w 1859 roku, kiedy to miał miejsce ogromny nalot szarańczy.

Podczas II wojny światowej wielu mieszkańców Krasnobrodu i okolicznych regionów wymordowano, wielu trafiło do obozów jenieckich. Historia pochłonęła duże, krwawe żniwo i zdziesiątkowała ludność tego pięknego zakątka Polski.

Tak naprawdę dopiero lata 50-te XX wieku pozwoliły miejscowości podźwignąć się z zapaści społeczno-kulturowej. Wówczas to tworzy się w Krasnobrodzie, słynne dziś na cały kraj, sanatorium dla dzieci.

Czy wiesz, że...

Po II wojnie światowej w roku 1950 powstało **Sanatorium Przeciwgruźlicze dla Dzieci** jako pożytek publiczny w majątku senatora Fudakowskiego. Pod tą nazwą placówka funkcjonowała przez pełne 2 lata, aż do do 1952r, kiedy to przekształcono ją na **Dom Zdrowia dla Dzieci w Krasnobrodzie.** W okresie 1954 – 1957 przeprowadzono gruntowne remonty budynków, a po zakończeniu tych prac powstało tu **Sanatorium Rehabilitacyjne dla Dzieci Reumatycznych w Krasnobrodzie.** Placówka działała prężnie przez kolejne lata, aż do 1998 roku kiedy to stała się **Samodzielnym Publicznym Sanatorium Rehabilitacyjnym dla Dzieci im. Janusza Korczaka.**

Krasnobród odzyskał swą dawną świetność i sławę w latach 70-tych XX wieku. Dzięki licznym walorom przyrodniczym oraz architektonicznym znów począł zdobywać rangę uzdrowiska jak i cenionego ośrodka turystyczno-wypoczynkowego.

Ów rozkwit trwa po dziś dzień, z roku na rok Krasnobród kusi turystów coraz to nowszymi atrakcjami, jak chociażby Park Dinozaurów czy widokowa Baszta nad zalewem.

IV. Atrakcje

Dla coraz większej rzeszy osób Roztocze kojarzy się z Krasnobrodem i jego oryginalnymi atrakcjami. Niezaprzeczalnie znakiem rozpoznawczym miejscowości jest piękny zalew położony nad rzeką Wieprz, którego plaże oblegają latem miliony plażowiczów.

Przyjrzyjmy się innym miejscom, które konieczne trzeba odwiedzić zwiedzając ten, jakże bogaty w atrakcje, zakątek Roztoczańskiego Parku Narodowego.

Kaplica w lesie pod wezwaniem św. Rocha

Aby dotrzeć do kapliczki musimy udać się na obrzeża miejscowości, nieco podniszczoną drogą, która zawiedzie nas do malowniczego lasu. Jest to tak zwana „Zagóra".

Jak dojechać?

Najprościej kierować się od rynku ulicy 3 Maja w stronę ulicy Tadeusza Kościuszki, a następnie skręcić z niej w uliczkę Świętego Rocha.

50°32'07"N 23°13'50"E

Auto zostawiamy na parkingu i do kapliczki czeka nas jeszcze kilkuminutowy spacer polną, leśną drogą, która jest częścią ścieżki przyrodniczej po Rezerwacie. Możemy podziwiać piękny las jodłowy.

Kapliczka mieści się w dolinie stromej górki, która ją oplata, niczym matka dziecko ramieniem. Wokoło kapliczki zbudowano schody, po których liczni tam pielgrzymi obchodzą kapliczkę.

Kaplica, którą ówcześnie możemy podziwiać jest już drugą, która powstała w tym miejscu na przestrzeni dziejów. Pierwszą wzniesiono **w XVII wieku** na polecenie królowej Marysieńki.

Źródła mówią, że w owym okresie w miejscowości panowała epidemia straszliwej dżumy. Aby zyskać przychylność niebios królowa nakazała wznieść kapliczkę, której miejsce budowy miało nie małe znaczenie, bowiem stanęła ona nad cudownymi, uzdrawiającymi źródłami.

Kaplicę oddano w opiekę Św. Rochowi, którego uważa się za patrona osób cierpiących na choroby zakaźne.

Współczesna kaplica powstała w wieku XX-tym, w miejscu starej, którą zniszczyło potężne drzewo zwalające się podczas burzy prosto na nią. Miejsce otoczone było przez tyle wieków tak wielkim kultem, że kaplicę odbudowano po około 10 latach w 1945 roku. Zaprojektowano ją w stylu zakopiańskim, duży, spadzisty dach pokryto gontem, całość wkomponowano w naturalne pochylenie terenu.

W środku kaplicy znajduje się obraz Św. Rocha oraz pamiątka z odbywającej się tutaj historycznej bitwy.

Jeden z naocznych świadków starcia z 24 marca 1863 roku pomiędzy powstańcami z oddziału Marcina Lelewela Borelowskiego a wojskami cara opisał tę krwawą potyczkę, zaś jego wspomnienia spisano w pamiątkowej księdze.



UWAGA! Rokrocznie **w pierwszą niedzielę przypadającą po 15 sierpnia** u Św. Rocha odprawiana jest uroczysta msza – suma gloryfikująca **odpust** ku czci patrona tego miejsca i wszystkich cudownie uzdrowionych osób.

Wyciąg narciarski

Choć niewielki, ale najbardziej znany i stanowiący nie lada atrakcję wyciąg narciarski w Krasnobrodzie **na Chełmowej Górze** w zimie jest oblegany przez wielu pasjonatów szusowania po śniegu.

Sam wyciąg mieści się **na północnym stoku Chełmowej Góry 336 m n.p.m.**, dzięki czemu słońce rzadziej tam zagląda na długo pozwalając narciarzom cieszyć się białym puchem.

Jest to wyciąg orczykowy o długości 450 metrów, co na nizinne warunki stanowi już całkiem spory dystans.

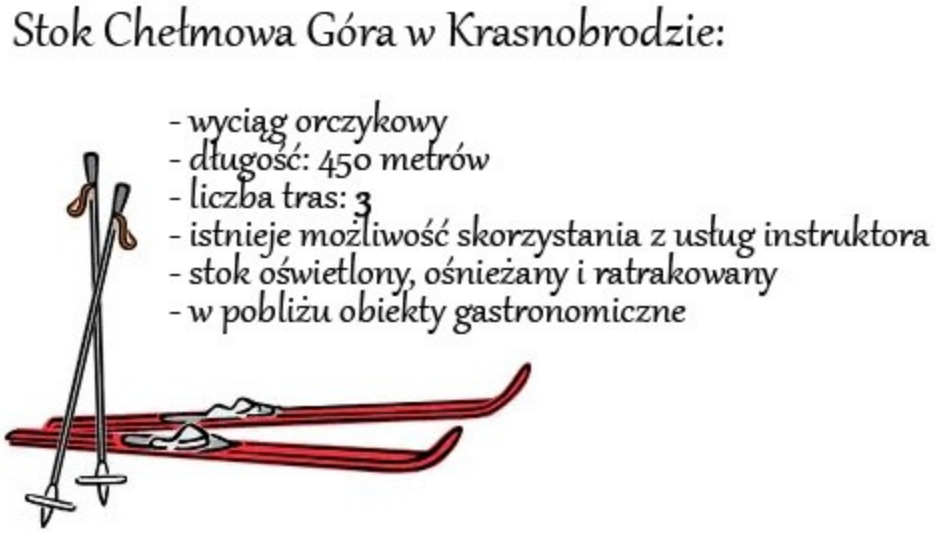

Różnica poziomów od szczytu do podnóża wynosi 70 metrów. Stok w razie potrzeby jest dośnieżany za pomocą armatki.

To doskonałe miejsce do wypoczynku zarówno dla dzieci jak i dla dorosłych. Dzięki oświetleniu stoku można bezpiecznie szusować w dzień jak i po zmroku.

Na narty możemy wybrać się spontanicznie, gdyż nawet nie posiadając sprzętu będziemy mogli go wypożyczyć w mieszczącej się przy stoku wypożyczalni.

Widokowa baszta na kamieniołomie nad zalewem

Ta dogodnie położona wieża powstała stosunkowo niedawno, budowę baszty rozpoczęto w 2002 roku.

Idealnym miejscem na taką inwestycję okazał się szczyt dawnego kamieniołomu, z którego rozciąga się piękny widok na zalew oraz całą południowo-zachodnią część miejscowości.

Jak dojechać do wieży widokowej?

Wieża mieści się tuż przy Zalewie, dlatego łatwo ją odnajdziemy, wystarczy z centrum miejscowości kierować się do ulicy Sanatoryjnej.

Współrzędne geograficzne:

50.549599 N 23.20389 E

Wyrobisko po starym kamieniołomie ma 30 metrów wysokości i 165 m długości, jest nieczynne od ponad dwudziestu lat. Na brzegach skarpy zasiały się już liczne odmiany drzew i krzewów, które stają się naturalną ozdobą rejonu.

Widok ze szczytu baszty widokowej na zalew.

Co ciekawe, w odkrytych partiach skarpy można doszukać się **odcisków fauny i flory sprzed ponad 70 milionów lat!**

Wieżę zaprojektowano w średniowiecznym stylu. W 2012 roku dobudowano na jej szczycie tarasik widokowy i dach. Infrastruktura tego zakątka z roku na rok prężnie się rozwija.

Zalew nad rzeką Wieprz

Zalew w Krasnobrodzie stanowi jedną z największych atrakcji tej uzdrowiskowej miejscowości. O ile w latach poprzednich jego powierzchnia dostępna dla plażowiczów wynosiła 7 hektarów o tyle w 2012 roku dokonano modernizacji, która powiększyła tereny wypoczynkowe do horrendalnych rozmiarów aż 17 ha!

Twórcy nowego projektu zagospodarowania kąpieliska połączyli trzy zbiorniki oraz dwa stawy z zalewem. Zmodernizowany zalew mieści obszerny parking, dwa duże pomosty widokowe, kilka dużych plaż, utwardzone ścieżki rowerowe oraz malownicze trasy spacerowe. Całość oświetlono ponad 108 latarniami, które stanęły wzdłuż brzegów zalewu.

Efekt końcowy przerósł zapewne oczekiwania samych twórców, nowy Krasnobrodzki zespół rekreacyjno-kąpieliskowy zapiera dech w piersi.

W sezonie letnim kąpielisko nad zalewem jest strzeżone przez ratowników WOPR, można więc bezpiecznie popluskać się w wodzie, lub poprosić instruktorów o naukę pływania.

Nad zalewem znajduje się liczna gastronomia z szerokim wachlarzem gorących i zimnych dań, smakołyków (gofry, lody, naleśniki etc.) czy napoi. Ponadto przy plaży mieści się duża zjeżdżalnia wodna, wokół kąpieliska udostępnione są turystom liczne parkingi oraz wypożyczalnia sprzętu wodnego: kajaków, rowerów wodnych czy łódek.

Nowy pomysł przewiduje stworzenie przy zalewie rekreacyjnym boiska do gry w piłkę błotną.

Ścieżki spacerowe

Turyści mogą w Krasnobrodzie nie tylko obejrzeć zabytki czy zażyć kąpieli słonecznych oraz wodnych, ale również nacieszyć zmysły piękną przyrodą wybierając się na spacer.

Polecamy wiele ścieżek dla spacerowiczów, m.in.:

- **niebieski szlak spacerowy** biegnący przez Rezerwat Św. Rocha liczący 6 km,
- **żółty szlak spacerowy** prowadzący nas do Szuru, liczy 4 km,
- **czarny szlak spacerowy**, dla bardziej wytrwałych, który prowadzi wokół Krasnobrodu, liczy sobie aż 15 km,
- **czerwony szlak spacerowy** wijący się poprzez Krasnobrodzkie wąwozy, bardzo widokowy, długości 4 km,
- **zielony szlak spacerowy**, można by powiedzieć w pewnym stopniu edukacyjny, gdyż prowadzi nas śladami Ułańskiego Szlaku, a liczy sobie 5 km,
- **czarny szlak spacerowy** Kaczórki-Uroczysko Belfront o dlugości 10 km

O ile ścieżki spacerowe są dobrą okazją do spędzenia na przykład wolnego weekendu na łonie natury, o tyle bardziej wytrwali piechurzy mogą pokusić się na wyprawę po Roztoczańskich Szlakach Turystycznych, które obijają się również o malownicze ziemi gminy krasnobrodzkiej. Wśród nich polecamy:

- szlak partyzancki (oznaczenie kolorem czerwonym)
- szlak im. Władysławy Podobińskiej znanej w regionie organizatorki ruchu turystycznego i krajoznawczego (oznaczenie kolorem zielonym).

Zespół klasztorno-kościelny z XVII w.

Zespół klasztorny w Krasnobrodzie powstał na przestrzeni około dekady, od roku 1690 do 1699. Całość utrzymana jest w stylu barokowym, zgodnie z wolą fundatorki tej architektonicznej perełki, którą była królowa Maria Kazimiera d`Arguien, znana jako Marysieńka (żona Jana III Sobieskiego).

Kościół, będący przez lata pod opieką Dominikanów poświęcono chwale Najświętszej Marii Panny. Wchodząc do środka tego monumentalnego zabytku możemy podziwiać:

- **zabytkową chrzcielnicę** z XVIII wieku,
- utrzymaną w czystym stylu barokowym **ambonę**, ma ona kształt ogromnej wazy,
- dostojne **organy 33-głosowe** skonstruowane stosunkowo niedawno, bo w XX wieku, dokładnie w 1975 roku, ich wykonawcą był Zygmunt Kamiński z Warszawy,
- **cztery ołtarze boczne**: św. Józefa i św. Anny, po lewej: MB Różańcowej i św. Walentego,
- **ołtarz główny** zaprojektowany i wykonany przez Jana Mauchera w okresie 1774-1776 r., w jego centralnej części umieszczono na tle kopii, łaskami słynący, cudowny obraz Matki Boskiej Krasnobrodzkiej.

Liczne, dostojne kolumny okalające sklepienie kościoła są ostoją dla figur świętych postaci, tj. Św. Jacka, Św. Dominika, Św. Wincentego, Św. Ferreriusza oraz Św. Tomasza z Akwinu.

Przechodząc na lewe skrzydło kościoła możemy przemieścić się w część klasztorną. Dolny korytarz, o bardzo wysokim sklepieniu i grubych murach mieści *„Wystawę z ziemi*

Świętej” jak też Muzeum Sakralne. Muzeum posiada w swoich zbiorach wszelkie przedmioty o charakterze sakralnym, tj. ornaty, stare zabytkowe mszały, kielichy liturgiczne oraz ciekawe, wiekowe księgi zawierające pokoleniową historię parafii.

Gdy już obejrzymy piękne eksponaty dolnego korytarza, wówczas starymi schodami możemy przejść na piętro klasztoru, by zachwycić się wystawą Maryjną. Cała ekspozycja przybliża nam historię Sanktuariów Maryjnych w całym kraju. Na końcu korytarza znajduje się cenna replika obrazu Matki Boskiej Częstochowskiej oraz bogaty opis dziejów oryginału jak i kopii obrazu.

Po odpuście w parafii Krasnobrodzkiej, w klasztorze na piętrze wykładana jest księga pamiątkowa, w której odwiedzający to miejsce wierni mogą wpisać podziękowania oraz prośby do Matki Bożej.

Na zewnątrz, przed klasztorem ustawiono współczesne już, piękne kamienne pomniki przedstawiające postaci: Chrystusa Dobrego Pasterza oraz papieża pielgrzyma Jana Pawła II. Ciekawostką jest, iż wykonał je miejscowy artysta rzeźbiarz Andrzej Gontarz.

Dziedziniec klasztoru kryje nie małe cuda, bowiem znajdują się tam:

- Muzeum Wieńców Dożynkowych mieszczące się w zabytkowym spichlerzu z 1795 roku, rok rocznie wystawa powiększa się o nowe wieńce dożynkowe przywożone z całej diecezji zamojsko-lubaczowskiej,
- bogata Ptaszarnia w której królują dostojne pawie,
- Muzeum Etnograficzne Wsi Krasnobrodzkiej,
- Muzeum Paleontologiczne skamieniałych roślin i zwierząt sprzed milionów lat,
- Muzeum Garncarstwa Krasnobrodzkiego,
- Wystawa Muzealna Flory i Fauny Roztocza.

Kapliczka na wodzie

Sława świętej, uzdrawiającej wody z Krasnobrodzkiej „Kaplicy na wodzie” obiegła cały kraj. Miliony wiernych chwali sobie właściwości wody bijącej ze źródeł pod kaplicą.

Do kapliczki trafimy kierując się z klasztoru zabytkową aleją Najświętszej Marii Panny, liczącą około 500 metrów, w stronę miejsca objawienia.

Już przy alei możemy podziwiać trzy piękne, zabytkowe kapliczki:

- murowaną kaplicę wzniesioną ku chwale św. Onufrego z XVII wieku,
- drewnianą kaplicę wzniesioną ku chwale św. Anny z XIX wieku,
- drewnianą kaplicę wzniesioną ku chwale św. Antoniego z XIX wieku,

Po tej jakże bogatej w doznania duchowe drodze docieramy do miejsca objawienia Matki Bożej. W tym miejscu stoi duża drewniana kaplica wzniesiona na źródłach mieszcząca w sobie dwie sale z ołtarzami. Całość wzniesiono w XVIII wieku i poświęcono Matce Bożej. To tam objawiła się ona Jakubowi Ruszczykowi.

Oprócz drewnianej kaplicy na wodzie, cud ten upamiętnia też pomnik przedstawiający objawienie autorstwa Andrzeja Gontarza postawiony w 1993 roku, a rok później poświęcony przez biskupa diecezji zamojsko-lubaczowskiej Jana Śrutwę.

Omawiając Kaplicę na wodzie, nie sposób nie wspomnieć o cudownych źródłach, której spod niej wybijają. Wierni wierzą, że woda ze źródła uzdrawia. Jest ona lodowata, wystarczy wypić ją, albo obmyć chore miejsce, aby wedle wierzeń odzyskać zdrowie i pełnię sił.

Miliony pielgrzymów odwiedzają co roku to miejsce, aby nabrać cudownej wody i skorzystać z łask jakie Matka Boża zesłała na to źródło.

UWAGA! Jak głosie legenda, woda ze źródła nie tylko przywraca zdrowie, ale i potrafi ocalić utraconą miłość.

Kalwaria Krasnobrodzka

Aby obejrzeć Kalwarię musimy udać się za mur klasztoru, do zbocza Góry Chełmowej. Na malowniczym, nieco zalesionym placu zaprojektowano szlak alejek, przy których znajdują się stacje drogi krzyżowej.

Każda stacja jest małym dziełem sztuki wyrzeźbionym z lipowego drewna przez artystę z Drohiczyna, pana Lucjana Borutę. Figury są imponującej wielkości, w sumie jest ich aż 84!

W centralnej części placu wkomponowano stację Zmartwychwstania Pańskiego. Cały kompleks Kalwarii Krasnobrodzkiej powstał w latach 80-tych XX wieku i stał się cenionym miejscem modlitwy nie tylko dla parafian ale również dla pielgrzymów

przybywających tu z całego kraju. Na ponad 2 hektarowym terenie Kalwarii możemy podziwiać ponadto walory przyrody: dorodne jodły, sosny, świerki oraz modrzewie.

Ta jakże cenna dla katolików atrakcja powstała przede wszystkim dzięki staraniom proboszcza ks. kanonika Kazimierza Wójtowicza a także parafian. Stanowiła jakoby wotum wdzięczności za nawiedzenie rodzin tutejszej wspólnoty przez Matkę Bożą w Jasnogórskim Wizerunku.

W dniu 1 lipca 1981 roku kompleks został oficjalnie poświęcony przez biskupa Zygmunta Kamińskiego – sufragana diecezji lubelskiej i oddany do kontemplacji wiernych.

V. Zakończenie

Krasnobród wart jest odwiedzenia o każdej porze roku. Oczywiście jednak im cieplejsza aura, tym więcej atrakcji ma nam do zaoferowania.

Więcej informacji na temat Roztocza, jego historii oraz atrakcji znajdą Państwo na naszej stronie internetowej www.MagiczneRoztocze.pl.

MagiczneRoztocze.pl